

A scenic landscape of a valley with a village and mountains. The foreground is a lush green field. In the middle ground, a small village with red-roofed houses is nestled in a valley. The background features a range of mountains with prominent, flat-topped peaks under a clear blue sky.

328 habitants
pour un village rêvé

Vassieux-en-Vercors - 14 juin 2019

Contexte

- ▶ **Rencontre du 15 Juin 2018**
Consensus pour réfléchir ensemble,
inscriptions au groupe d'élaboration
- ▶ **Séquences de travail du groupe d'élaboration**
4 Octobre 2018, 20 Novembre 2018, 10 Décembre 2018,
25 Mars 2019, 1 Avril 2019, 27 Mai 2019, .../...



Programme et objectifs de la séance



▶ Introduction de la soirée,
remise en contexte, rappel du 25 Juin 2018

▶ Rappel de la méthode

▶ Restitution des travaux du Groupe
d'élaboration

▶ Perspectives d'avenir

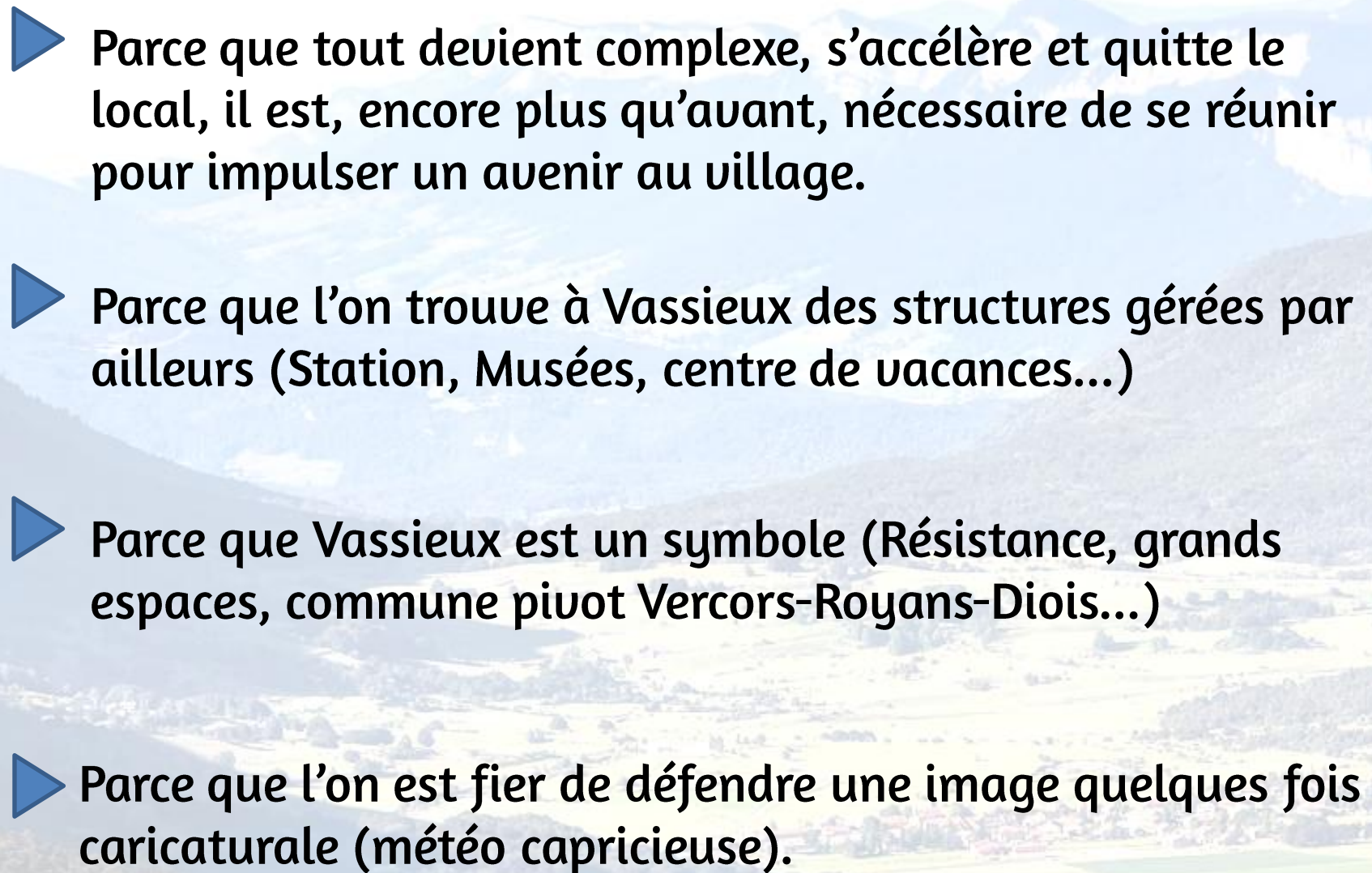
A scenic landscape featuring a valley with a small town, surrounded by rolling hills and mountains in the background. The text "Besoins de définition ?" is overlaid in the center.

Besoins de définition ?

Besoins de définition ?

« La vision sans action est une hallucination, l'action sans vision est un cauchemar »

proverbe japonais

- 
- ▶ Parce que tout devient complexe, s'accélère et quitte le local, il est, encore plus qu'avant, nécessaire de se réunir pour impulser un avenir au village.
 - ▶ Parce que l'on trouve à Vassieux des structures gérées par ailleurs (Station, Musées, centre de vacances...)
 - ▶ Parce que Vassieux est un symbole (Résistance, grands espaces, commune pivot Vercors-Royans-Diois...)
 - ▶ Parce que l'on est fier de défendre une image quelques fois caricaturale (météo capricieuse).

A scenic landscape featuring a valley with a small village, surrounded by rolling hills and mountains. The foreground is a lush green field. The background shows a range of mountains with prominent, light-colored rock formations. The sky is clear and blue.

Retour sur
le 15 juin 2018

Souvenez-vous ...





328 habitants
pour un village
rêvé

3 questions



328 habitants
pour un village
rêvé

Nos
activités
ont-elles
un
avenir ?

Une
image en
question
?

On est
trop ou
pas
assez ?

**328 habitants
pour un village
rêvé**

**Nos
activités
ont-elles
un
avenir ?**

**Plus d'activités
en cohabitation ?**

Ancrer des actifs

Plus d'attrait au village

**328 habitants
pour un village
rêvé**

**Maintenir les
habitants en
améliorant les
liens**

**On est
trop ou
pas
assez ?**

**On n'est
pas assez !**

**328 habitants
pour un village
rêvé**

**Une
image en
question
?**

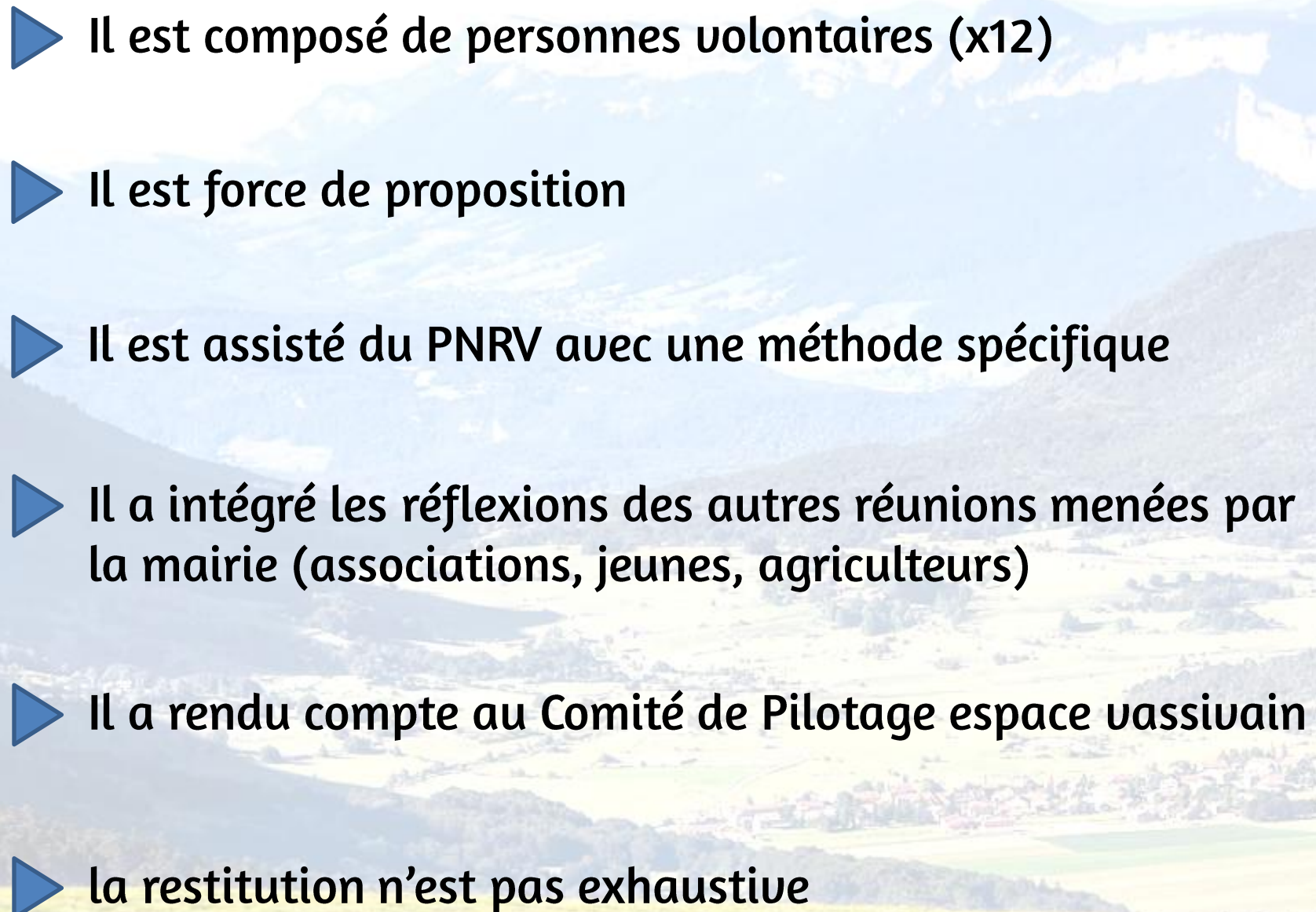
**Communication
positive**

**Renforcer la cohésion
des habitants**

**Travailler les espaces de vie,
les mobiliers**



Le groupe d'élaboration

- 
- ▶ Il est composé de personnes volontaires (x12)
 - ▶ Il est force de proposition
 - ▶ Il est assisté du PNRV avec une méthode spécifique
 - ▶ Il a intégré les réflexions des autres réunions menées par la mairie (associations, jeunes, agriculteurs)
 - ▶ Il a rendu compte au Comité de Pilotage espace vassivain
 - ▶ la restitution n'est pas exhaustive

La raison d'être du groupe

- ▶ **Proposer des directions pour un avenir maîtrisé et ambitieux**

Avec quelles valeurs ?


► **solidarité - authenticité – dynamisme – audace - ouverture**

Avec quelles règles de fonctionnement ?

- ▶ La concertation au centre
- ▶ Toujours avec convivialité
- ▶ Communication bienveillante et régulière au sein du village
- ▶ Propositions réalistes et opérationnelles qui mettent en lien les gens et les activités


A scenic landscape featuring a valley with a small village, surrounded by rolling hills and mountains in the background. The text "Pour quelle ambition ?" is overlaid in white cursive font.

Pour quelle ambition ?

- 
- ▶ **Montrer**
 - ▶ **Prouver**
 - ▶ **Partager qu'il fait bon
vivre à Vassieux**

A scenic landscape featuring a valley with a small village, surrounded by rolling hills and mountains in the background. The text "4 axes stratégiques" is overlaid in the center.

4 axes stratégiques



Garantir un
environnement
de qualité

Favoriser le
vivre ensemble

Favoriser
l'accueil sous
toutes ses
formes

Entretenir et
développer
l'activité
économique



Garantir un environnement de qualité

Eau

Entretenir les sources
Remise en eau de la Fontaine des Espelines

Covoiturage

Régulation vitesse véhicules

Protection
environnement

Compost villageois

Déjections canines

Embellir le village

Restaurer les chemins

Agriculture raisonnée

Déplacements

Aménagement de la grande Fontaine

Opération « nettoyons la nature »

Valoriser la forêt

Parcours découvertes

Embellissement

Moderniser les réseaux d'eau

Développer les énergies renouvelables

Festivités

Café associatif Comité des fêtes

Aménagement village et hameaux

Faire du lien Jardins partagés

Rénovation monuments de mémoire

Moments festifs Espace citoyen

Lien social

Réseau aidants Événementiel local

Solidarité par échanges de services

Pique-niques villageois

Temps de rencontre tous âges

Repas intergénérationnel

Embellissement

3ème

Favoriser l'accueil sous toutes ses formes

Aménagement

Services

Accueil

Pot des nouveaux arrivants

Baraquements

Service médical ponctuel

Les Moulins

Aménagement de la Pouillette

Garde petite enfance

Fleurissement

Réseau aidants

Cœur de village et hameaux

Livret accueil des nouveaux arrivants

Restauration Chapelle de la Mure

Plan de circulation Espace Co-working

Habitat collectif inter-génération

4ème

Entretenir et développer l'activité économique

Outils

Développement des centres de vacances

Encourager la pluriactivité

Favoriser les produits agricoles de qualité

Marketing territorial Accueil à la ferme

Recherche d'investisseurs

Offre locative à l'année

Diagnostic des atouts économiques

Réseau télécom et internet

Recenser les espaces vacants

Soutien aménagements touristiques

Favoriser l'installation d'activités

Espace pluriactivité

Lieu de vente produits locaux

Agriculture raisonnée

Offre locative touristique

Agriculture

Tourisme

Habitat

A scenic landscape featuring a valley with a small village, surrounded by rolling hills and mountains. The foreground is a lush green field. The middle ground shows a valley with a small village and scattered houses. The background consists of large, rugged mountains with prominent horizontal rock layers. The sky is clear and blue.

Et maintenant ?

A scenic landscape featuring a valley with a small town, surrounded by rolling hills and mountains in the background. The text "Actions en cours" is overlaid in the center.

Actions en cours



Garantir un environnement de qualité

Eau

Entretenir les sources

Covoiturage

Remise en eau de la Fontaine des Espelines

Régulation vitesse véhicules

Protection
environnement

Compost villageois

Déjections canines

Embellir le village

Restaurer les chemins

Agriculture raisonnée

Déplacements

Aménagement de la grande Fontaine

Opération « nettoyons la nature »

Valoriser la forêt

Parcours découvertes

Embellissement

Moderniser les réseaux d'eau

Développer les énergies renouvelables

Festivités

Café associatif **Comité des fêtes**

Aménagement village et hameaux

Faire du lien Jardins partagés

Rénovation monuments de mémoire

Moments festifs Espace citoyen

Lien social

Réseau aidants **Événementiel local**

Solidarité par échanges de services

Pique-niques villageois

Embellissement

Temps de rencontre tous âges

Repas intergénérationnel

3ème

Favoriser l'accueil sous toutes ses formes

Aménagement

Services

Accueil

Pot des nouveaux arrivants

Baraquements

Service médical noctuel

Les Moulins

Aménagement de la Pouillette

Garde petite enfance

Fleurissement

Réseau aidants

Gamin de village en hamac

Libre accueil des nouveaux arrivants

Restauration Chapelle de la Mure

Plan de circulation

Espace Co-working

Habitat collectif inter-génération

4ème

Entretenir et développer l'activité économique

Outils

Agriculture

Tourisme

Habitat

Développement des centres de vacances

Encourager la pluriactivité

Favoriser les produits agricoles de qualité

Marketing territorial

Accueil à la ferme

Recherche d'investisseurs

Offre locative à l'année

Diagnostic des atouts économiques

Réseau télécom et internet

Recenser les espaces vacants

Soutien aménagements touristiques

Favoriser l'installation d'activités

Espace pluriactivité

Lieu de vente produits locaux

Agriculture raisonnée

Offre locative touristique



Une histoire de cadre de vie ...



Un aménagement du territoire

village – hameaux...

Vassieux demain ?

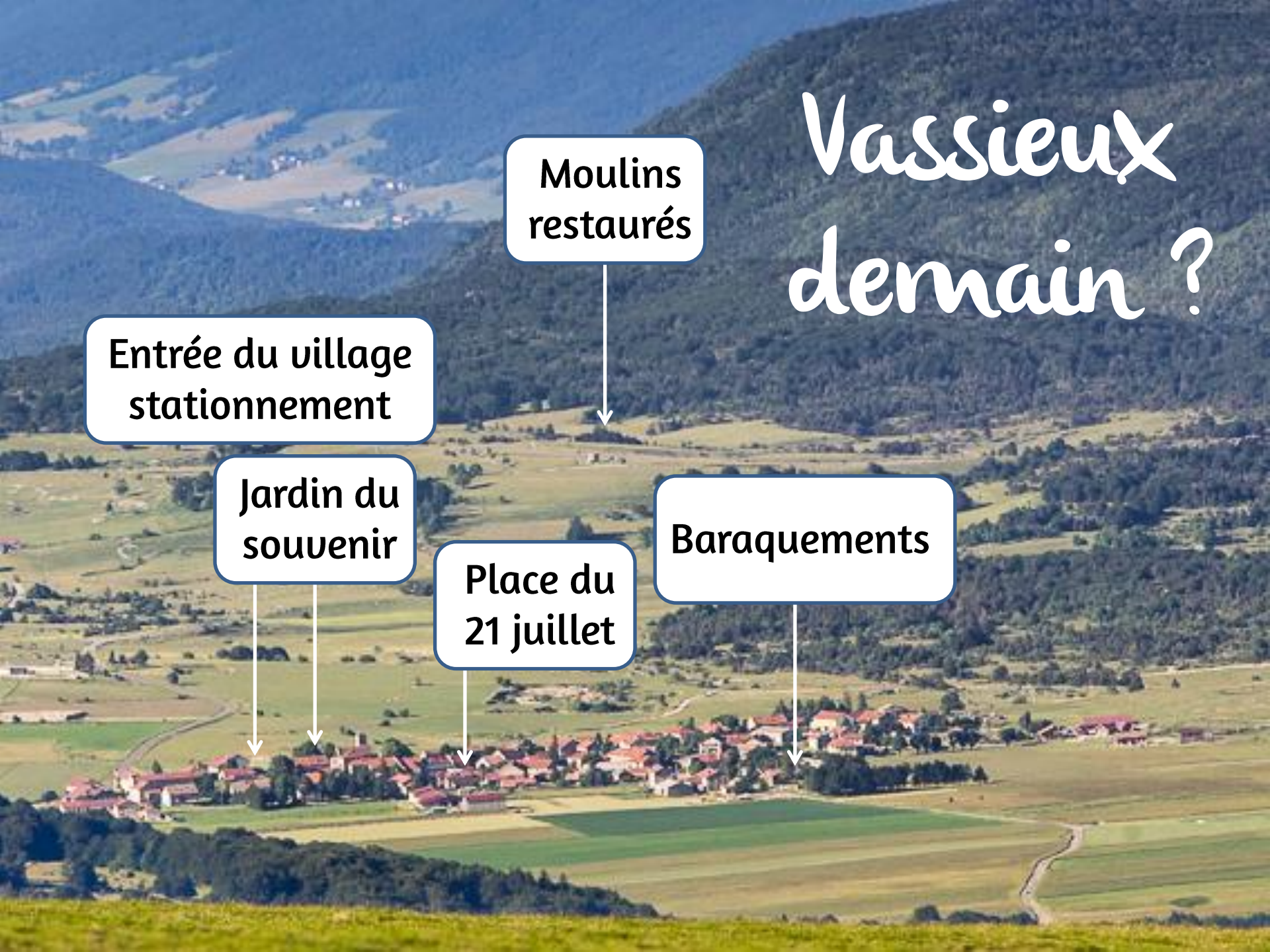
Moulins
restaurés

Entrée du village
stationnement

Jardin du
souvenir

Place du
21 juillet

Baraquements

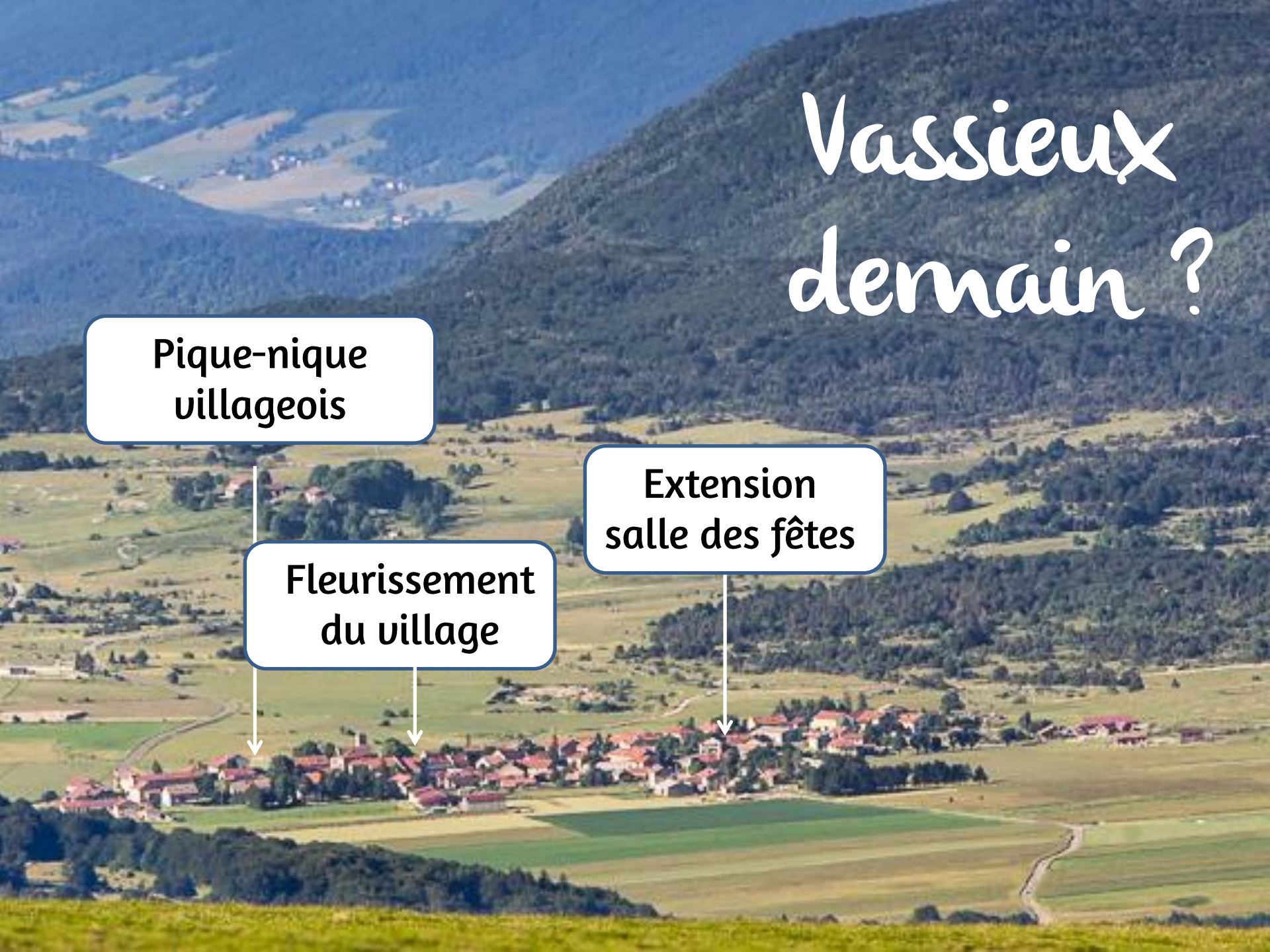


Vassieux demain ?

Pique-nique
villageois

Extension
salle des fêtes

Fleurissement
du village



Vassieux demain ?

Espace loisirs
pour les jeunes



Boite
à dons



Compost
communal



A scenic landscape featuring a valley with a small village, rolling green hills, and a range of mountains in the background. The text "Vers une nouvelle organisation?" is overlaid in white, cursive font.

Vers une nouvelle organisation ?

**Conseil
Municipal**

Institutions
(CCRV, PNRV, CD26)

GEV
**Groupe Espace
Vassivain**

**Comité
des Fêtes**

**Conseil
des Sages**

**Conseil
des jeunes**

**Associations
et collectifs**

Merci de votre attention

